



สถิติการเกิดสาธารณภัยในเขตพื้นที่
องค์การบริหารส่วนตำบลมะนังยง
ประจำปีงบประมาณ พ.ศ.2566

คำนำ

รายงานสถิติสาธารณภัยที่เกิดขึ้นในเขตพื้นที่องค์การบริหารส่วนตำบลมะนังยง ประจำปีงบประมาณ พ.ศ.2566 ได้จัดทำขึ้น เพื่อเรียบเรียง ข้อมูลสถิติภัยพิบัติที่เกิดขึ้น เช่น อุทกภัย วาตภัย ภัยแล้ง อัคคีภัย อุบัติเหตุทางถนน เพื่อเป็นแนวทางในการป้องกันและบรรเทาสาธารณภัยในพื้นที่ และใช้เป็น เอกสารอ้างอิง ในการจัดทำแผนป้องกันและบรรเทาสาธารณภัย ในปีต่อไป

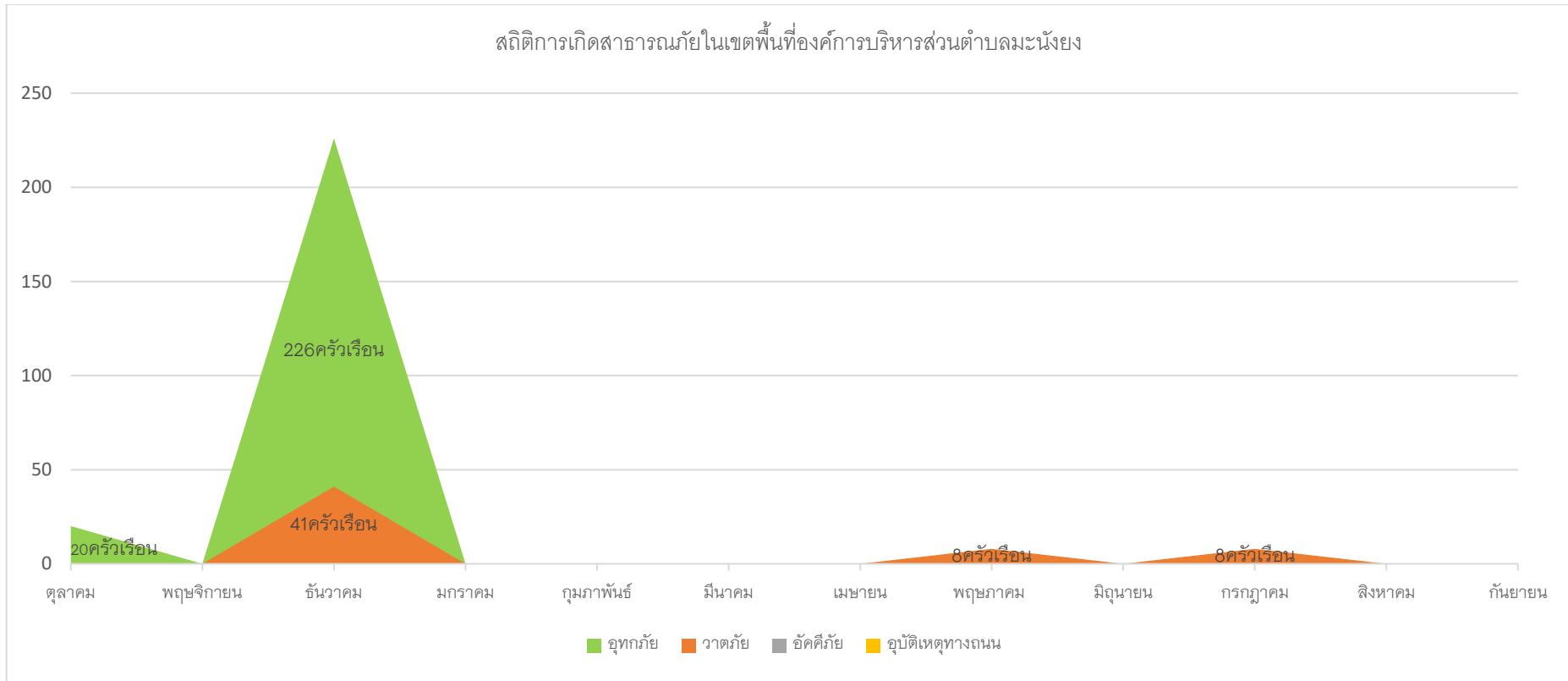
สำนักปลัด งานป้องกันและบรรเทาสาธารณภัยองค์การบริหารส่วนตำบลมะนังยง หวังเป็นอย่างยิ่งว่าสรุปรายงานสถิติสาธารณภัยที่เกิดขึ้นใน เขตพื้นที่องค์การบริหารส่วนตำบลมะนังยง ประจำปีงบประมาณ พ.ศ.2566 นี้จะเป็นประโยชน์ ในการวางแผนป้องกันและบรรเทาสาธารณภัยในปีต่อไป และหากผิดพลาดประการใดต้องขออภัยมา ณ โอกาสนี้ด้วย

สำนักปลัด

งานป้องกันและบรรเทาสาธารณภัย
องค์การบริหารส่วนตำบลมะนังยง

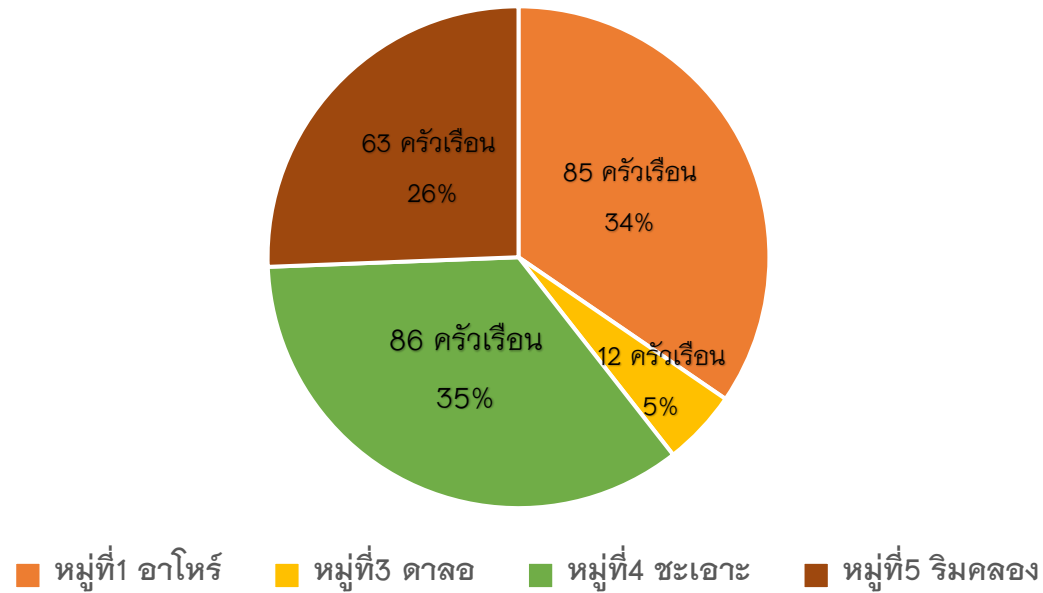
สารบัญ

เรื่อง	หน้า
สถิติการเกิดสาธารณภัยในเขตพื้นที่องค์การบริหารส่วนตำบลมะนังยง	1
สถิติการเกิดอุทกภัย	2 - 3
สถิติการเกิดวาตภัย	4 - 5
สถิติการเกิดอัคคีภัย	6
สถิติการเกิดอุบัติเหตุทางถนน	6
สถิติการเกิดภัยแล้ง	6

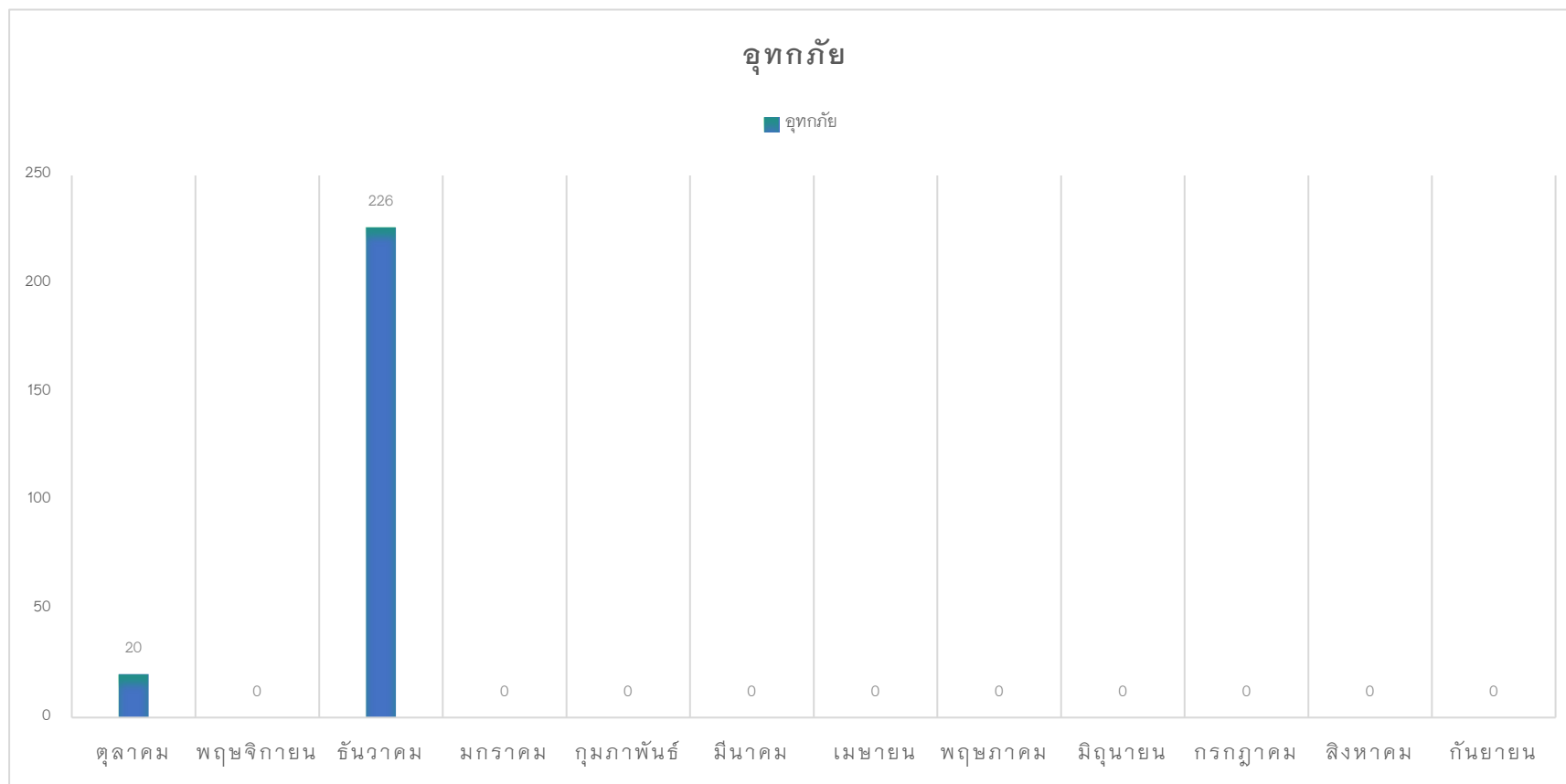


สถิติการเกิดสาธารณภัยในเขตพื้นที่องค์การบริหารส่วนตำบลมะนังยง ประจำปีงบประมาณ 2566 ระหว่างวันที่ 1 ตุลาคม พ.ศ.2565 – 30 กันยายน พ.ศ.2566 รวมทั้งสิ้น 303 ครั้ง คิดเป็น 37.36% ของครั้งทั้งหมดในเขตพื้นที่องค์การบริหารส่วนตำบลมะนังยง 811 ครั้ง ซึ่งเดือนที่เกิดสาธารณภัยเยอะที่สุด คือเดือนธันวาคมจำนวน 267 ครั้ง คิดเป็น 88.19% ของ 303 ครั้ง ที่เกิดสาธารณภัยในเขตพื้นที่องค์การบริหารส่วนตำบลมะนังยง

สถิติการเกิดอุทกภัย

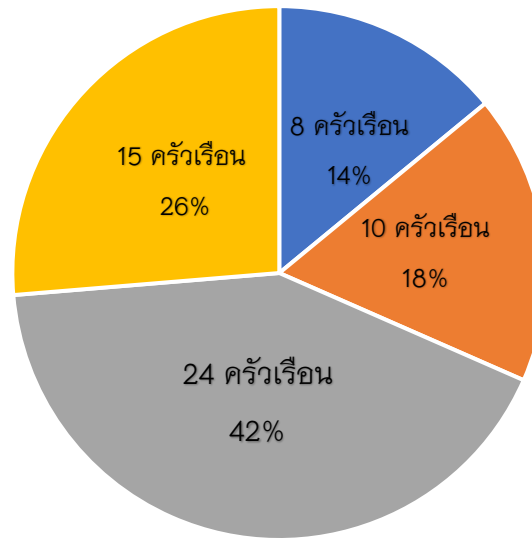


สถิติการเกิดวาตภัยในเขตพื้นที่องค์การบริหารส่วนตำบลมะนังยง ประจำปีงบประมาณ 2566 รวมทั้งสิ้น 246 ครัวเรือน คิดเป็น 30.33 % ของครัวเรือนทั้งหมดในเขตพื้นที่องค์การบริหารส่วนตำบลมะนังยง 811 ครัวเรือน ซึ่งหมู่ที่4 บ้านชะเออะ เป็นหมู่บ้านที่ได้รับความเสียหายการเกิดอุทกภัยมากที่สุด 86 ครัวเรือน คิดเป็น 35% ของครัวเรือนที่ได้รับผลกระทบจากการเกิดอุทกภัยมากที่สุด



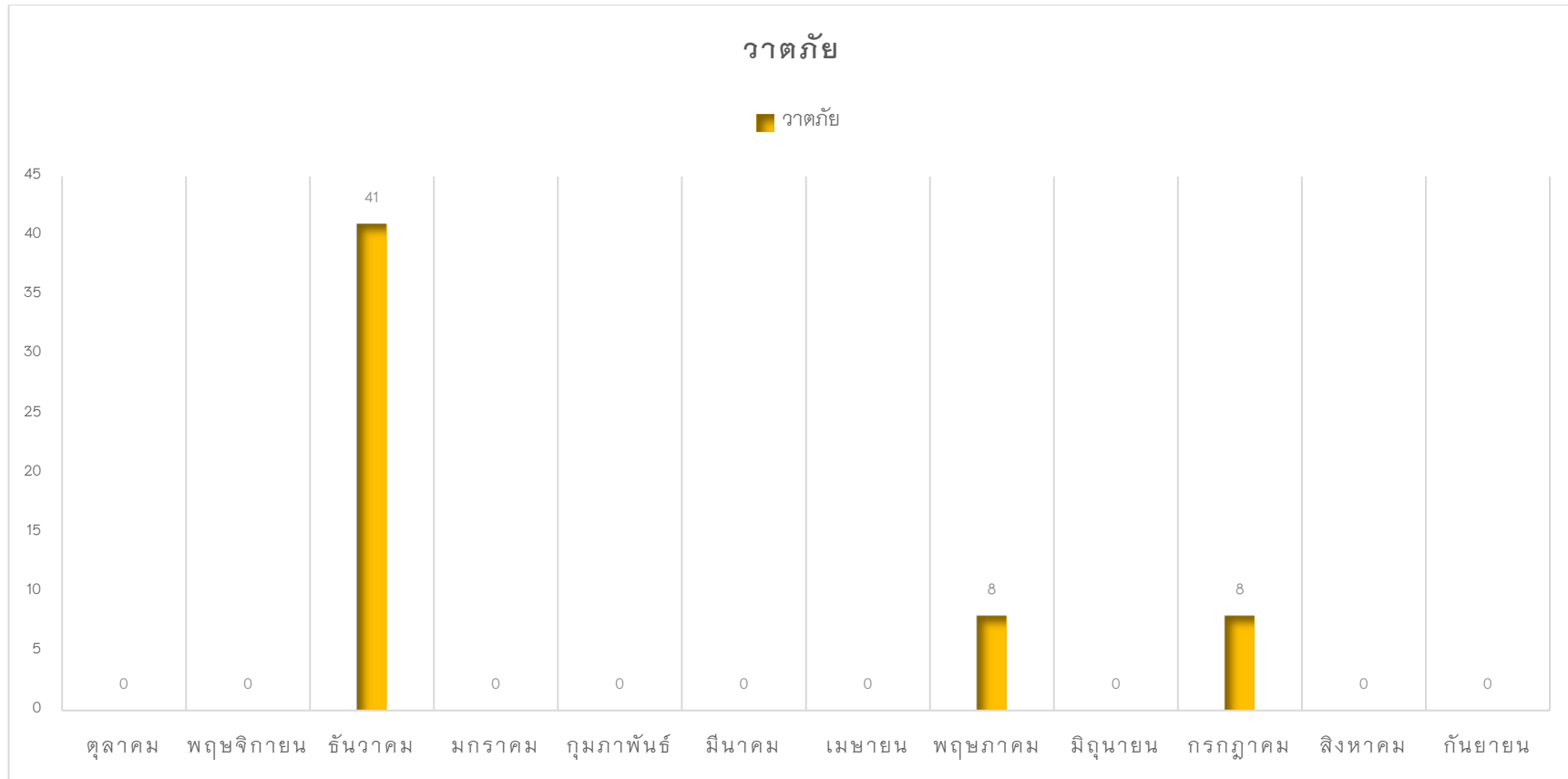
สถิติการเกิดอุทกภัยมากที่สุดหรือได้รับผลกระทบมากที่สุดจะอยู่ในเดือนธันวาคม ได้รับผลกระทบทั้งหมด 226 ครั้งหรือคิดเป็น 91.87% ของครั้งเรือ่นที่ได้รับผลกระทบอุทกภัยทั้งหมด 246 ครั้งเรือ่น และอีก 20 ครั้งเรือ่น จะเกิดขึ้นในเดือนตุลาคม

สถิติการเกิดวาทภัย

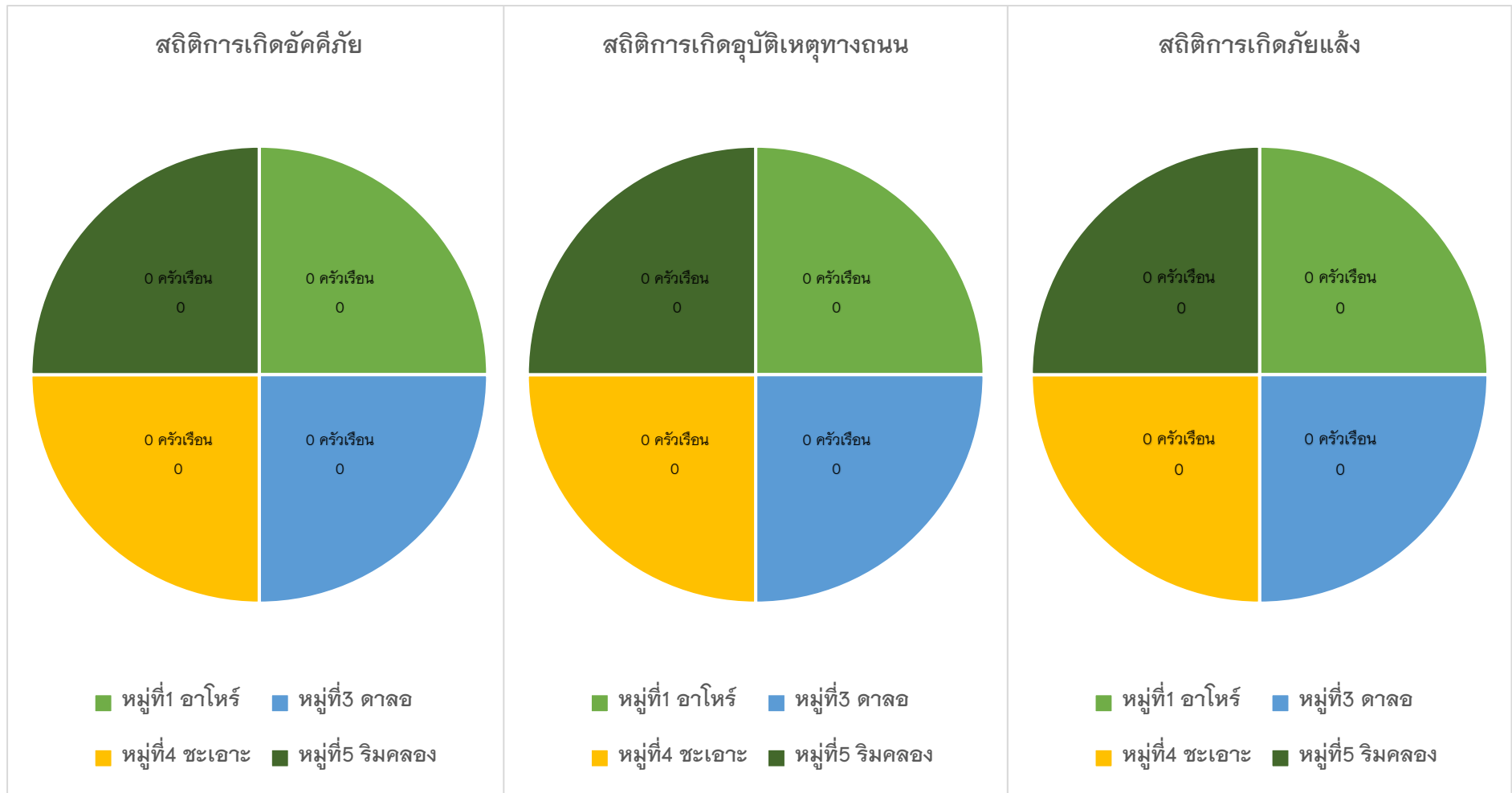


■ หมู่ที่1 อาโหร์ ■ หมู่ที่3 ดาลอ ■ หมู่ที่4 ชะเอาะ ■ หมู่ที่5 รีมคลอง

สถิติการเกิดอุทกภัยในเขตพื้นที่องค์การบริหารส่วนตำบลมะนังยง ประจำปีงบประมาณ 2566 รวมทั้งสิ้น 57 ครุวเรื้อน คิดเป็น 7.03% ของทั้งหมดของครุวเรื้อนทั้งหมดในเขตพื้นที่องค์การบริหารส่วนตำบลมะนังยง 811 ครุวเรื้อน ซึ่งหมู่ที่4 บ้านชะเอาะ เป็นหมู่บ้านที่ได้รับความเสียหายการเกิดอุทกภัยมากที่สุด 24 ครุวเรื้อน คิดเป็น 42% ของครุวเรื้อนที่ได้รับผลกระทบจากการเกิดอุทกภัยมากที่สุด



สถิติการเกิดวาทภัยมากที่สุดหรือได้รับผลกระทบมากที่สุดจะอยู่ในเดือนธันวาคม ได้รับผลกระทบทั้งหมด 41 ครั้ง คิดเป็น 91.87% ของครั้งเรือที่ได้รับผลกระทบวาทภัยทั้งหมด 57 ครั้ง และเกิดขึ้นในเดือนพฤษภาคม 8 ครั้ง และ กรกฎาคม 8 ครั้ง



ในส่วนของการเกิดอุบัติเหตุรถชน การเกิดอุบัติเหตุรถชนล้ม และการเกิดอุบัติเหตุรถชนไฟไหม้ หรือการเกิดอุบัติเหตุอื่น ๆ ในพื้นที่องค์การบริหารส่วนตำบลมะนังยง ไม่ได้เกิดขึ้นในปีงบประมาณ พ.ศ.2566